

1-3
の使い方...4-6
地形図...7-8
9-10
11-12
13-14
15-18
19-20
21-22
23-24
25-28
29-30
31-32
33-34
35-36
37-38
39-40
カ州...41-42
43-44
45-46
47-48
(3)...49-53
図...54
55-56
57-58
59-60
(3)...61-65
66
67-68
69-70
71-72
73-74
75-80
81-82
83-84
85-86
87-88
89-90
91-92
93-94
95-96
97-98
99-100
101-102
103-104
105-106
107-108
109-113
114
115-116
117-118
119-122
123-126
127-128
129-131
132-134
135-136
137-138
139-140
141-142
143-144
145-146
147-148
149-150
151-152
153-154
155
156-164
165-173
174
175-176

① 世界の国々

1 : 88,000,000
[ただし赤道上の長さ]
ミラー図法(高緯度ほど面積が拡大)

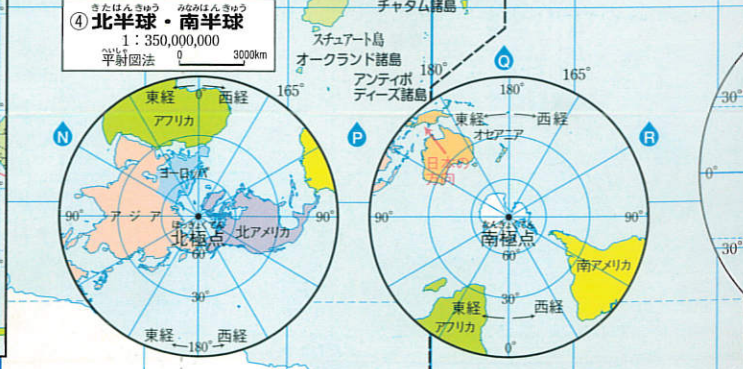
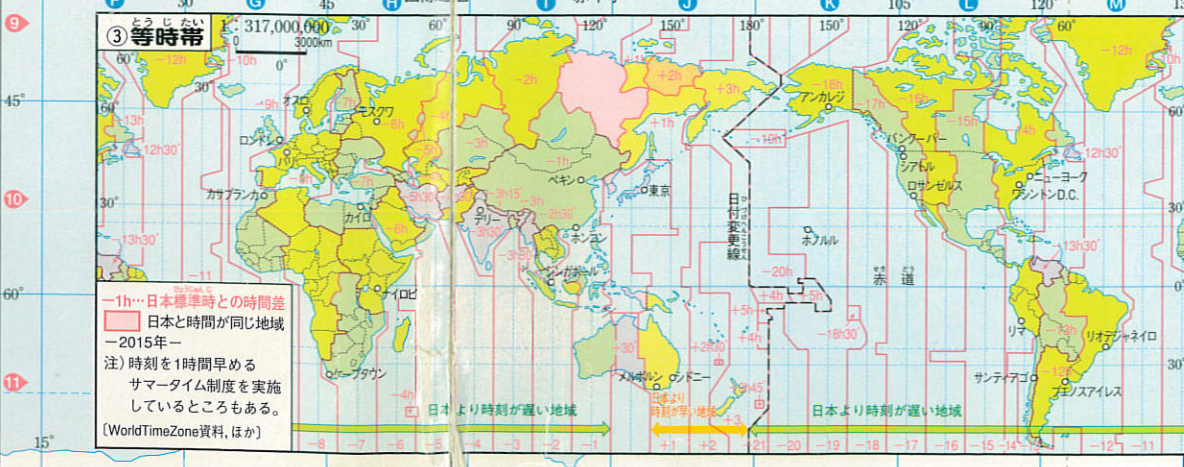
- 首都
- 人口300万人以上のおもな都市
- 人口300万人未満のおもな都市
- 国の境界
- 未確定の国の境界
- 大州界

イギリス 国連安全保障理事会の常任理事国

- ### 領土の記号
- (ア) アメリカ合衆国領
 - (イ) イギリス領
 - (オ) オーストラリア領
 - (ス) スペイン領
 - (デ) デンマーク領
 - (ニュー) ニュージーランド領
 - (ノ) ノルウェー領
 - (フ) フランス領
 - (ポ) ポルトガル領

2015年7月現在
注1) イスラエルは、エルサレムを首都と宣言していますが、国際的な承認は得ていません。
注2) 白い部分は、国の領有が決まっていない地域です。

15°
30°
45°
60°
75°
90°
105°
120°
135°
150°
165°
180°
195°
210°
225°
240°
255°
270°
285°
300°
315°
330°
345°
360°





やってみよう
絵のように丸めた地図と地球儀とは、大陸の形や大きさがちがっていることを調べよう。



ロシア連邦

中華人民共和国

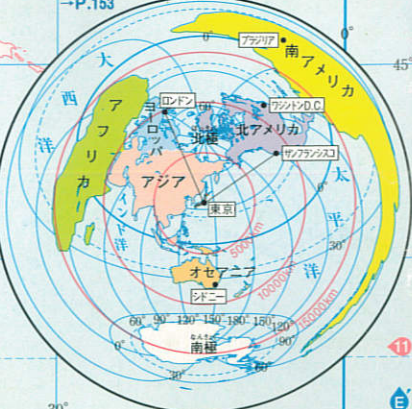
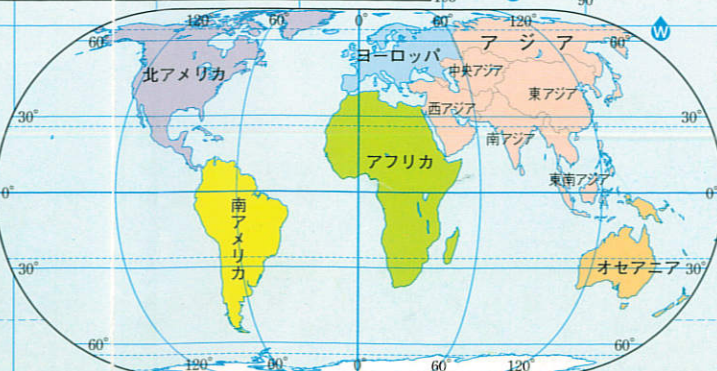
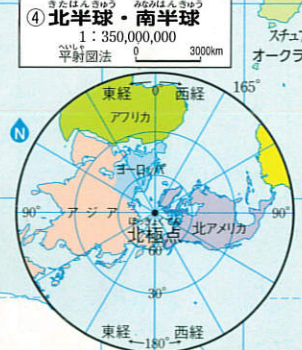
オーストラリア

北半球・南半球

日本より時刻が遅い地域

⑤ヨーロッパ中心の面積が正しい地図
1 : 350,030,000 0 3000km エケルト図法

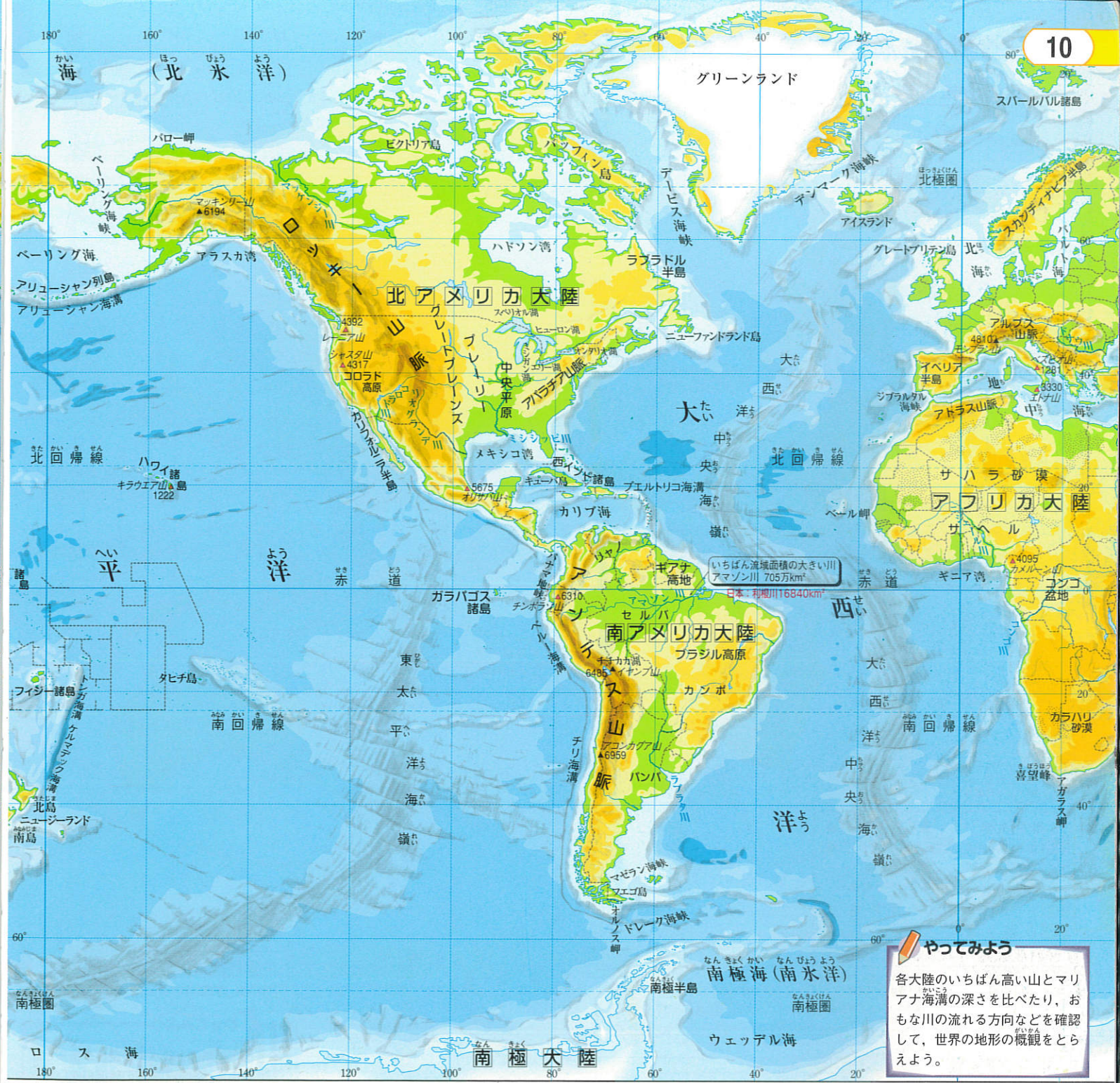
⑥東京からの距離と方位が正しい地図
1 : 750,000,000 0 5000km
正距方位図法



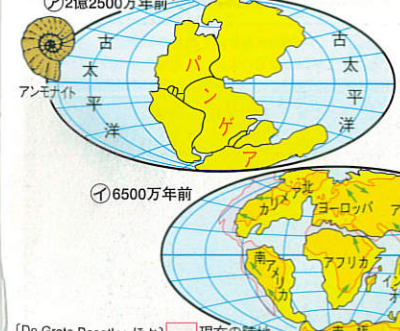
オリンピック

日本より時刻が遅い地域

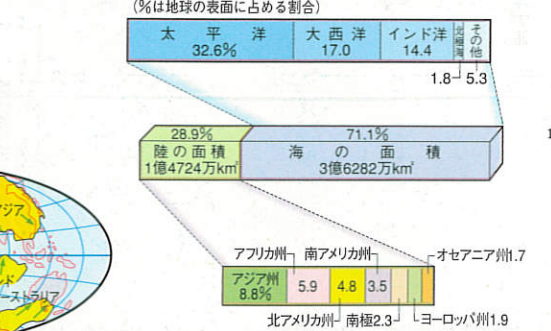
→P.153



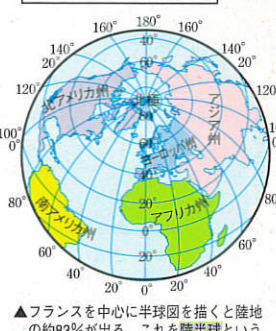
③ 動く大地—プレートテクトニクス—



④ 陸と海の割合 (理科年表 平成27年, ほか)



⑤ 陸半球と水半球



やってみよう

各大陸のいちばん高い山とマリアナ海溝の深さを比べたり、おもな川の流れる方向などを確認して、世界の地形の概観をとらえよう。